

Venelles regorge de trésors à découvrir et son patrimoine revêt de multiples facettes. Ce circuit ludique et pédagogique principalement piétonnier, vous promet une belle promenade, d'environ 2 heures dans les rues de la ville, pour le plaisir des petits et grands !

Il vous conduira devant les sites et monuments remarquables tels que l'église Notre-Dame de la Rose, l'école Maurice Plantier, la place des Logis ou encore le puits des Gailles.

Tout au long de votre promenade, votre parcours sera balisé de plaques présentant le patrimoine naturel et culturel de Venelles.

17 plaques sur le parcours mais pas que...

Afin d'enrichir votre visite, vous pourrez obtenir des contenus multimédias associés sur chacun des points d'intérêt du parcours : le plan du circuit, des photos, des témoignages, des archives ainsi que la traduction des textes en anglais, en italien ou en espagnol.

Comment accéder à ce contenu ?

Deux technologies sont à votre disposition sur smartphone ou tablette :

- Par QR-codes : il vous suffira alors de scanner les QR-Codes installés sur les plaques avec votre application habituelle.
- Par capteurs beacons : en lançant l'application Venelles l'appli, téléchargeable sur les stores Apple et Android (avec le bluetooth activé). Les informations seront envoyées directement sur votre téléphone à proximité des points d'intérêts.

Pour ceux qui le souhaitent, ces contenus seront également accessibles sur le site de la ville venelles.fr, dans la rubrique patrimoine.



Remerciements

Nous tenons à remercier particulièrement l'ensemble des membres du Groupe de Travail Patrimoine, l'association Généalogique Venelloise ainsi que toutes les personnes qui ont activement participé à l'élaboration de ce circuit du patrimoine.


















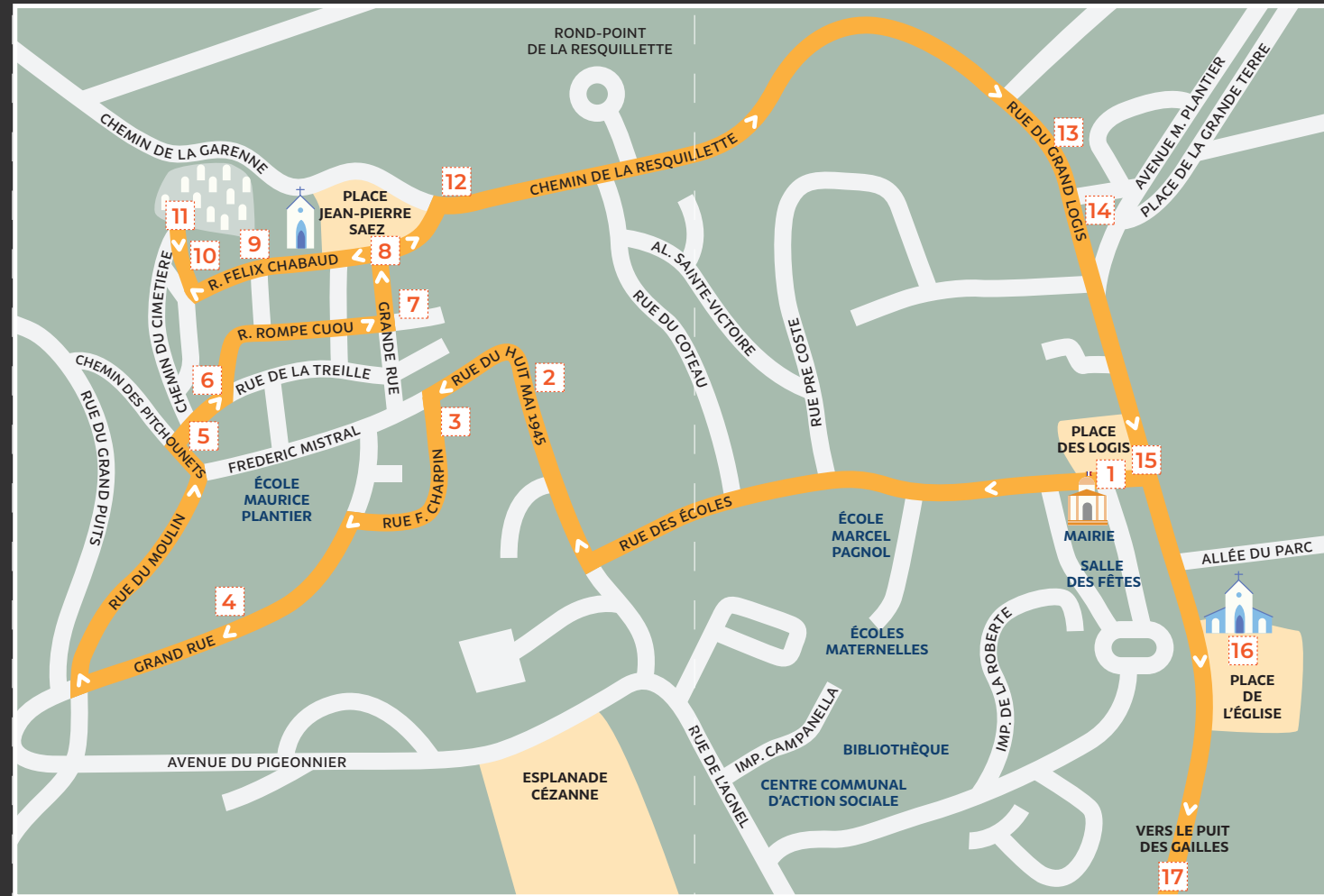
Mairie de Venelles
Tél. : 04 42 54 16 16
venelles.fr
Venelles l'appli

À la découverte du patrimoine venellois

VENELLES, UN TERRITOIRE, UN PATRIMOINE

Temps de parcours estimé à 2 heures environ

- 1** À la découverte du patrimoine venellois :
> 7 min 
- 2** Trois hameaux pour un village
> 1 min 
- 3** Une figure du cinéma à Venelles-le-Haut
> 4 min 
- 4** Le moulin tour
> 3 min 
- 5** L'enseignement à Venelles
> 1 min 
- 6** L'eau, source de vie
> 2 min 
- 7** La première mairie
> 1 min 
- 8** Au cœur du vieux village
> 1 min 
- 9** La maison curiale et le château d'eau
> 1 min 
- 10** Le vieux cimetière
> 1 min 
- 11** Deux tombes remarquables
> 2 min 
- 12** Venelles, entre Sainte-Victoire et Luberon
> 6 min 
- 13** Le hameau des Logis
> 2 min 
- 14** Venelles et l'eau
> 2 min 
- 15** La place des Logis
> 1 min 
- 16** L'église Saint-Hippolyte



Extension du parcours vers le puits des Gailles
> 5 min  / 15 min  / 46 min 

17 Le puits des Gailles et son lavoir

